
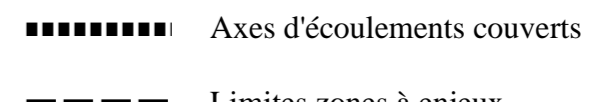


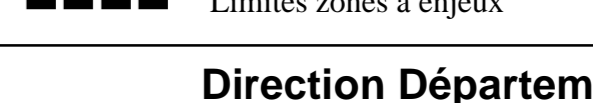


Légende :

	Faible	Moyen	Fort
Inondations :			
Inondations par débordements des rivières torrentielles	I1	I2	I3
Autres inondations de plaine	Ic1	Ic2	Ic3
Crues des torrents et des ruisseaux torrentiels	T1/T1A	T2/T2A	T3/T3A
Ravinements et ruisselements sur versant	V1/V1A	V2/V2A	V3/V3A
Indice A : Zone d'accumulation des écoulements			
Mouvements de terrain :			
Glissements de terrain	G1	G2	G3
Chutes de pierres et de blocs	P1	P2	P3
Effondrements	F1	F2	F3
● Base nationale des Cavités souterraines			
 Laics et étangs	 Axes d'écoulements couverts	 Remblais	
 Canaux et fossés	 Limites zones à enjeux		

**Direction Départementale des Territoires
des Alpes de Haute-Provence**
 Réalisation et édition : Alp'Géorisques - Juin 2019 Echelle : 1/10 000

